

ແຜນພັດທະນາອ່າງ (ຜພອ)

Basin Development Plan (BDP)

ອາລຸນ ໄຊຍະວິງ

ຜູ້ປະສານງານ ແຜນພັດທະນາອ່າງ

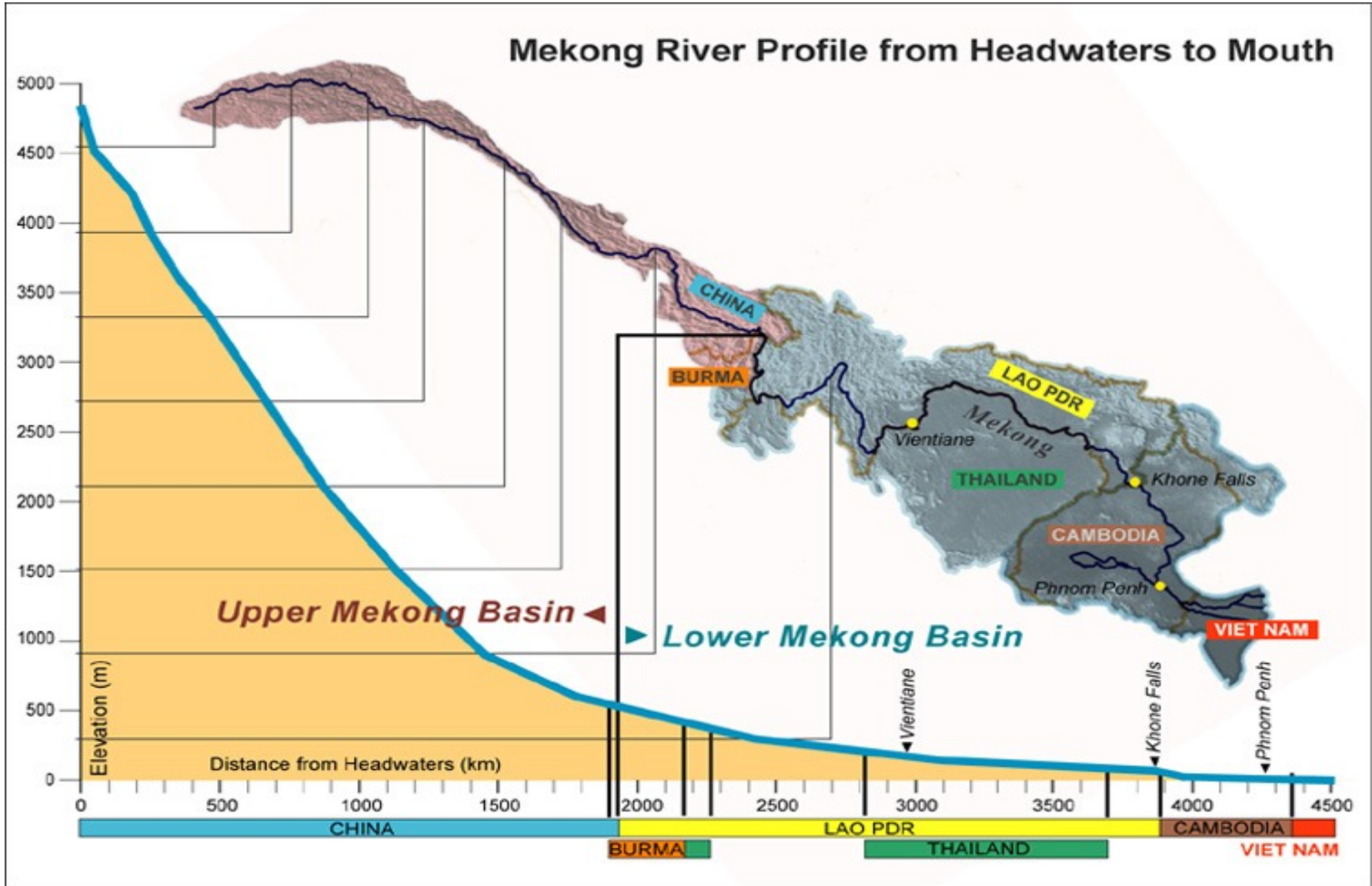
ກອງປະຊຸມ ເປີດກ້ວາງ ຄັ້ງທີ 1 ຂອງ ເຂດ 7L
25-26 ກຸມພາ 2010, ແຂວງ ຈໍາປາສັກ

ຫົວຂໍ້ຂອງບົດສະເໜີ

1. ຄະນະກຳມາທິການແມ່ນໍ້າຂອງສາກົນ
2. ແຜນພັດທະນາອ່າງ
3. ເຂດຍ່ອຍ 7L
4. ຈຸດປະສົງຂອງກອງປະຊຸມ



ສະພາບລວມຂອງອ່າງແມ່ນໍ້າຂອງ



ຄະນະກຳມາທິການແມ່ນໍ້າຂອງສາກົນ

ອຸນສ



ພິທີເປີດທ້ອງຖານ ຂອງ ຄມສ ໃນປີ 1959,
ບາງກອກ, ປະເທດໄທ



ພິທີເຊັນສັນຍາກ່ຽວກັບລະບຽບຂອງ ຄມສ ຊົ່ວຄາວ,
ໃນປີ 1978

ຄະນະກຳມາທິການແມ່ນ້ຳຂອງສາກົນ

ອຸນສ



From left, 1st row: H.E. Mr Ing Kieth, Deputy Prime Minister and Minister of Public Works and Transport, Kingdom of Cambodia; H.E. Mr Somsavat Lengsavad, Minister of Foreign Affairs, the Lao People's Democratic Republic; H.E. Mr Chuan Leekpai, the then Prime Minister of the Royal Government of Thailand; H.E. Dr Krasae Chanawongse, the then Minister of Foreign Affairs, Kingdom of Thailand; H.E. Mr Nguyen Manh Cam, Minister of Foreign Affairs, Socialist Republic of Viet Nam; and Dr Nay Htm, United Nations Assistant Secretary-General and Assistant Administrator and Director of the Regional Bureau for Asia and the Pacific, UNDP, New York.

ພິທີເຊັນສັນຍາ ຮ່ວມມືກ່ຽວກັບການ ການພັດທະນາອ່າງແມ່ນ້ຳຂອງ, ໃນປີ 1995, ຊຽງລາຍ, ປະເທດໄທ

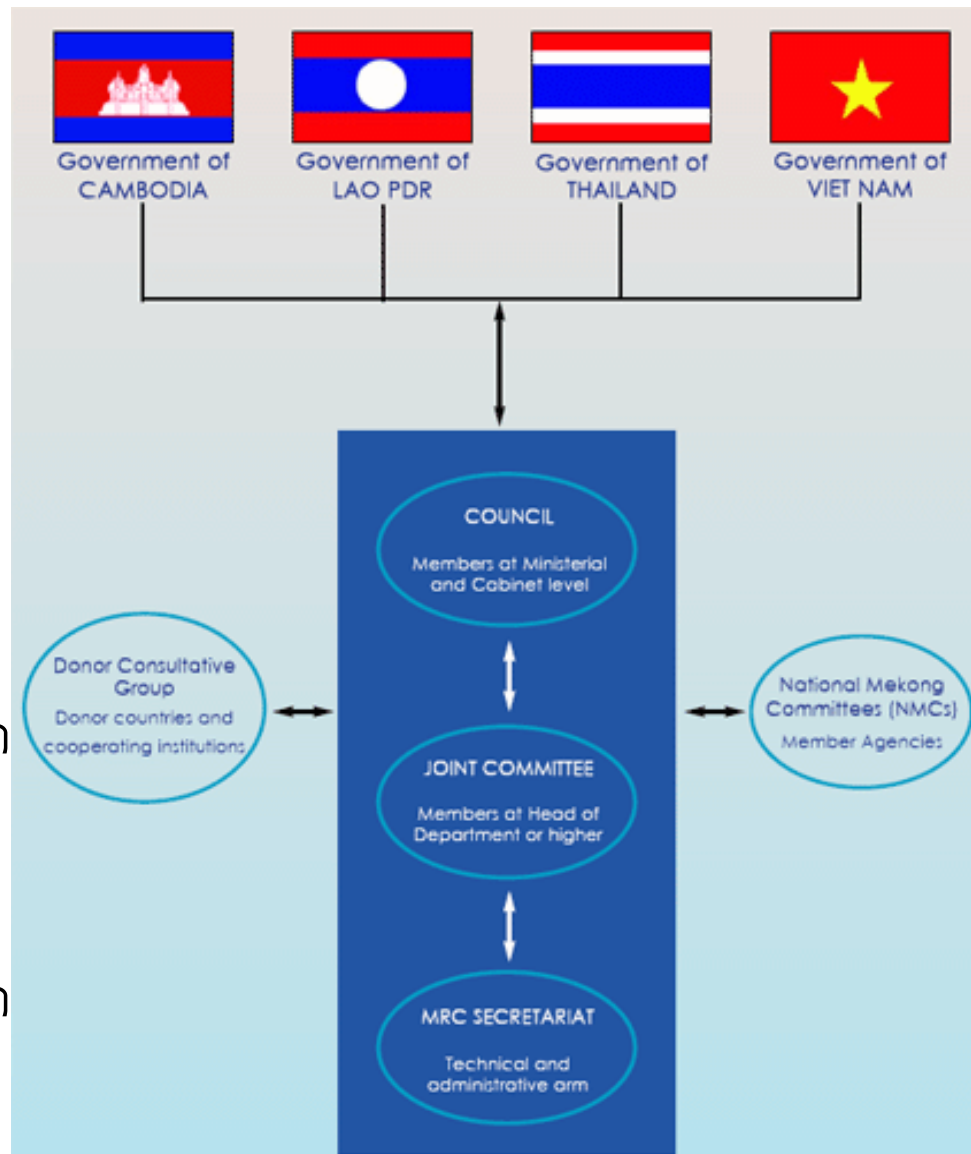
ຄະນະກຳມາທິການແມ່ນ້ຳຂອງສາກົນ

ໂຄງປະກອບການຈັດຕັ້ງ ຂອງ
ຄະນະກຳມາທິການແມ່ນ້ຳສາກົນ:

1. ສະພາມົນຕີ
2. ຄະນະກຳມະການຮ່ວມ
3. ກອງເລຂາ
ຄະນະກຳມາທິການແມ່ນ້ຳຂອງສາກົນ

ລະດັບຊາດ:

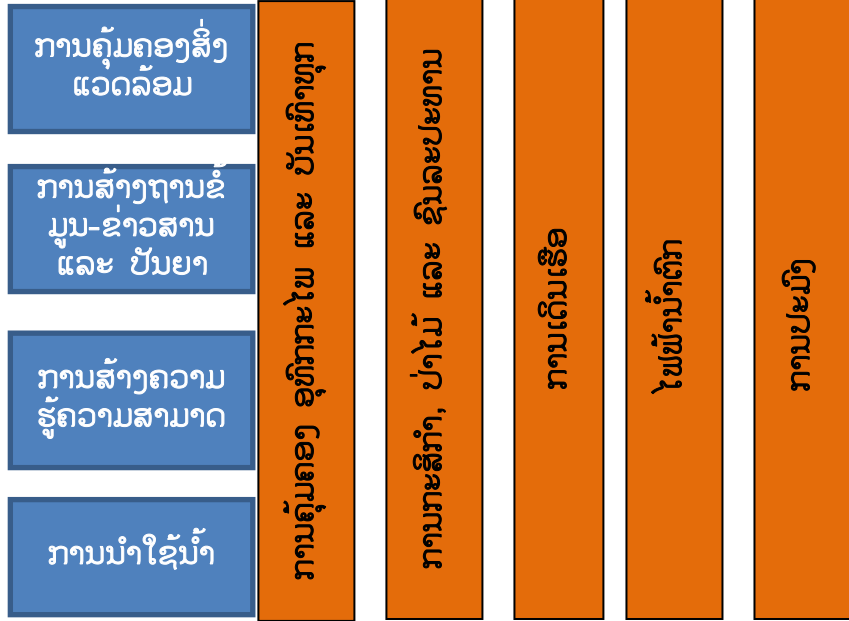
1. ຄະນະກຳມະການແມ່ນ້ຳຂອງແຫ່ງຊາດ
2. ກອງເລຂາ
ຄະນະກຳມະການແມ່ນ້ຳຂອງແຫ່ງຊາດ



ກອງເລຂາ ຄະນະກຳມາທິການແມ່ນໍ້າຂອງສາກົນ

ແຜນງານແມ່ນໍ້າຂອງ
ການຮ່ວມມືໃນພາກພື້ນເພື່ອການພັດທະນາແບບຍືນຍົງໃນອ່າງແມ່ນໍ້າ
ຂອງຕອນລຸ່ມ

ແຜນພັດທະນາອ່າງແມ່ນໍ້າຂອງ (BDP)



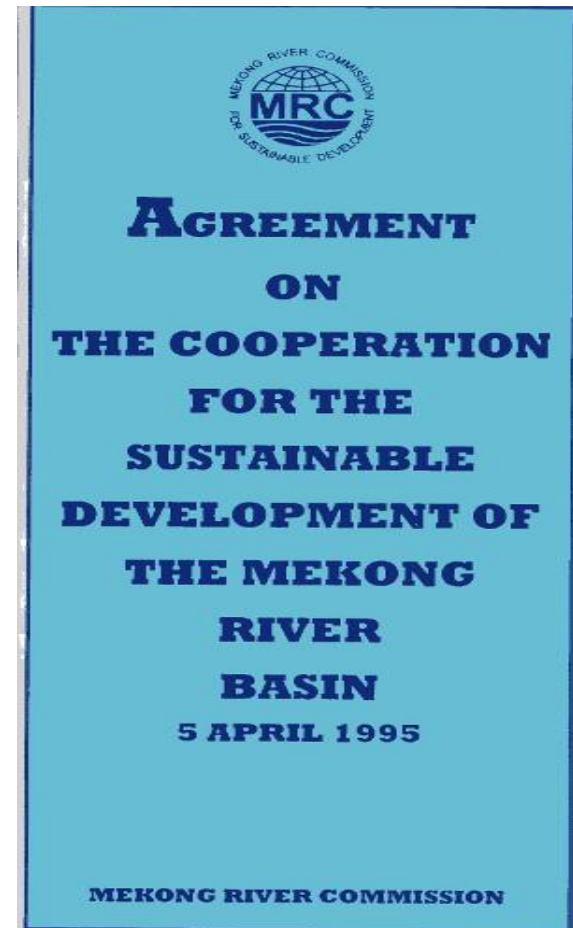
ຄວາມເປັນມາ ຂອງ ຜພອ

ອີງໃສ່ສັນຍາແມ່ນໍ້າຂອງ ປີ 1995,
ວ່າດ້ວຍການຮ່ວມມືກັນ
ພັດທະນາອ່າງແມ່ນໍ້າຂອງແບບຍືນຍົງ.

□ ມາດຕາທີ 2:

ວ່າດ້ວຍການວາງແຜນພັດທະນາຮ່ວມກັນ.

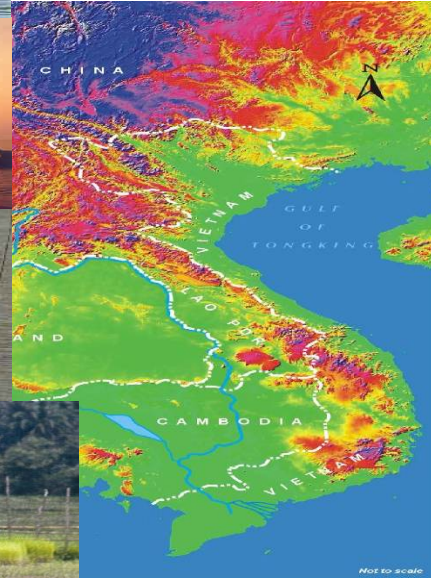
- ການສ້າງບັນດາເຄື່ອງມື ແລະ ຂະບວນການໃນການວາງແຜນ.
 - ການກຳນົດໂຄງການ.
 - ການຈັດປະເພດໂຄງການ.
 - ການຈັດບູລິມາສິດໂຄງການ.
- ນໍາສະເໜີ ແລະ ຊອກຫາທຶນມາຈັດຕັ້ງປະຕິບັດ




ຈຸດປະສົງ ຂອງ ຜພອ

ຜພອ ໄລຍະ 1 (2001-2005)

- ສ້າງກອບການຮ່ວມມືລະຫວ່າງບັນດາປະເທດພາຄີແມ່ນ້ຳຂອງ ເພື່ອຮ່ວມກັນພັດທະນາອາອາງແມ່ນ້ຳຂອງຕອນລຸ່ມ.
- ສ້າງຂະບວນການວາງແຜນແບບມີສ່ວນຮ່ວມ.
- ຮ່າງ ແລະ ເຫັນພ້ອມນຳກັນໃນການສ້າງແຜນພັດທະນາອາອາງຊຶ່ງເນັ້ນໃສ່ຄວາມດຸ່ນດ່ຽງທາງດ້ານເສດຖະກິດ, ສັງຄົມ ແລະ ສິ່ງແວດລ້ອມ



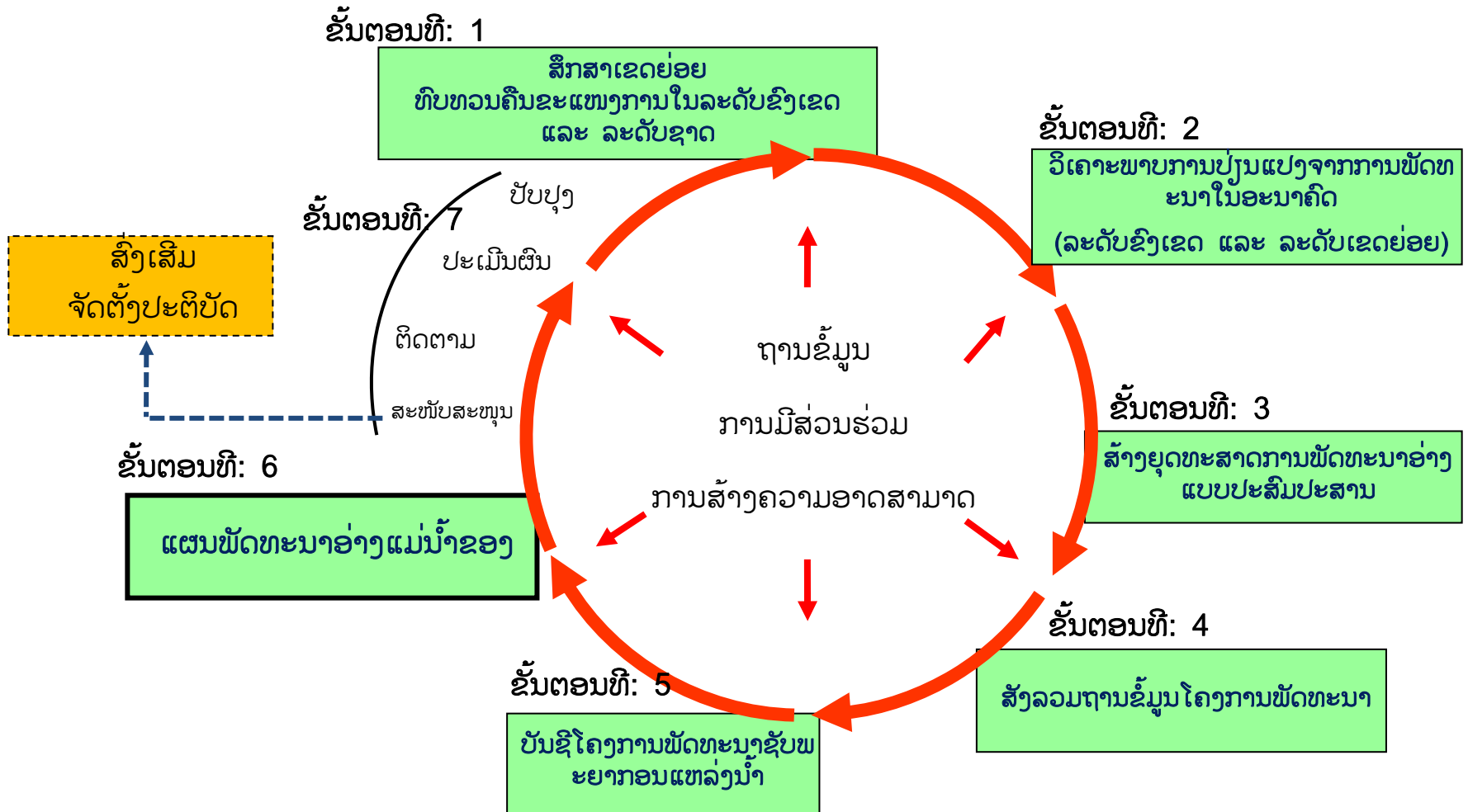
ຈຸດປະສົງ ຂອງ ຜພອ



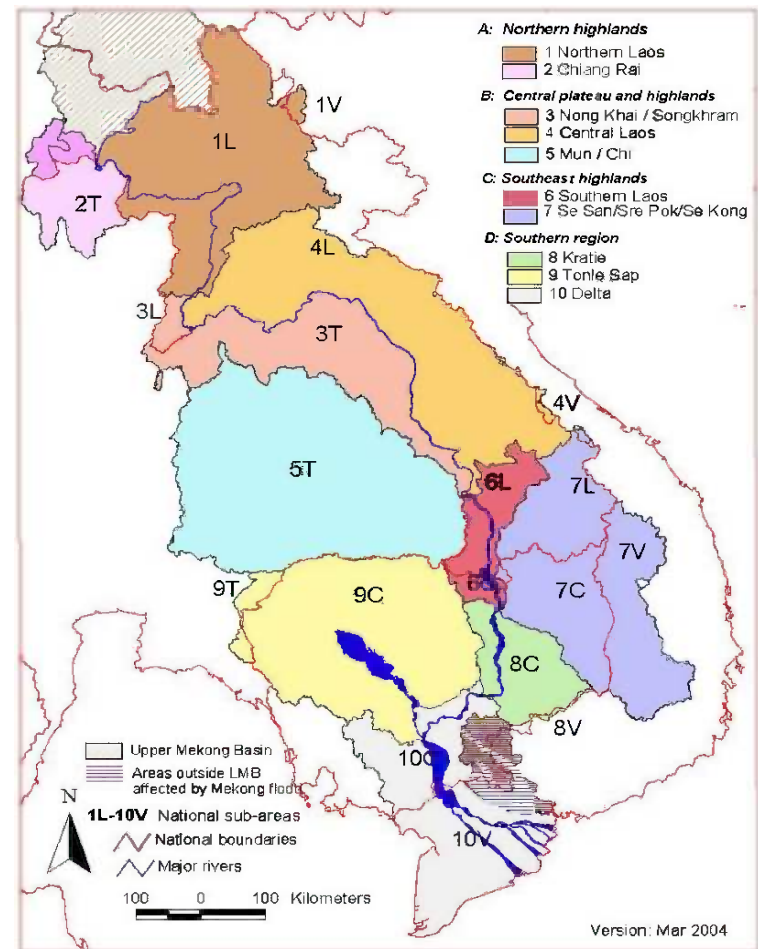
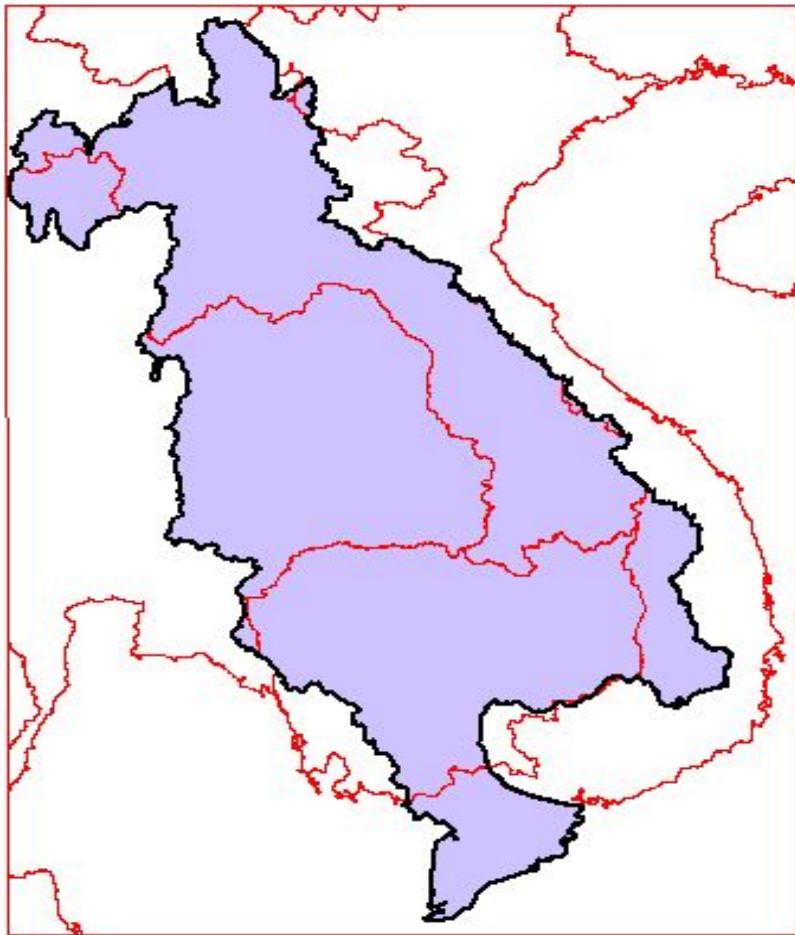
ຜພອ ໄລຍະ 2 (2006-2010)

- ສ້າງແຜນພັດທະນາອ່າງແບບປະສົມປະສານ ເພື່ອສະໜັບສະໜູນການພັດທະນາແບບຍືນຍົງໃນອ່າງແມ່ນໍ້າຂອງ.
- ພັດທະນາ ແລະ ນໍາໃຊ້ຖານຄວາມຮູ້ ແລະ ເຄື່ອງມືປະເມີນຜົນຢ່າງມີປະສິດທິພາບໃນລະດັບ ຄມສ ແລະ ຄມຊ.
- ປັບປຸງຄວາມສາມາດໃນການວາງແຜນແບບປະສົມປະສານໃນລະດັບ ຄມສ ແລະ ຄມຊ.

ຂັ້ນຕອນການວາງແຜນ ຂອງ ຜພອ



ການແບ່ງເຂດຍ່ອຍ



ເຂດຍ່ອຍ 7L



ອ່າງນໍ້າເຊກອງຕອນເທິງ:

1. ແຂວງ ເຊກອງ
2. ແຂວງ ອັດຕະປື
3. ແຂວງ ຈໍາປາສັກ

ຈຸດປະສົງຂອງກອງປະຊຸມ

- ເພື່ອສົນທະນາ ແລະ ກຳໜົດ ສະພາບ ການ ກ່ຽວກັບຊັບພະຍາກອນນໍ້າ, ບັນດາປະເດັນຕ່າງໆ ແລະ ບັນດາໂອກາດ ເພື່ອການ ສ້າງຄວາມເຂັ້ມແຂງ ໃນການຄຸ້ມຄອງ ແລະ ການພັດທະນາອ່າງນໍ້າເຊກອງ.
- ພື້ອສິ່ງເສີມການມີສ່ວນຮ່ວມ ຂອງຜູ້ມີສ່ວນຮ່ວມ ໃນການວາງແຜນພັດທະນາອ່າງນໍ້າເຊກອງ.
- ເພື່ອແນະນຳຂະບວນການວາງແຜນ ແລະ ກິດຈະກຳ ຂອງແຜນພັດທະນາອ່າງ ໄລຍ 2.



ຂໍຂອບໃຈ!

